

Online Routenplaner

Auch in Zeiten der mobilen Navigationsgeräte sind Routenplaner unverzichtbar um sich einen schnellen Überblick zu verschaffen. **DokuWork®** beinhaltet deshalb ab der Version 1.06 einen online Routenplaner (Integration von Google Maps). Damit ist nicht nur das Kartenmaterial sehr aktuell, sondern es sind auch Satellitenbilder verfügbar. Nicht zuletzt ist die Berechnung der Routen extrem schnell und nach den Nutzungsbedingungen von Google zudem kostenlos für private und interne gewerbliche Nutzung.


Die Heimatadresse ist für die Nutzung im Routenplaner automatisch in der Zwischenablage hinterlegt. Sie wird aus den Firmen-Stammdaten übernommen (**Extras|Benutzerverwaltung|Firmendaten bearbeiten**). Im Feld **Anschrift** geben Sie bitte die Straße und den Ort nach folgendem Beispiel ein : **Tulpenweg 2 c, 64319 Pfungstadt.**



Nr	Bezeichnung	Anschrift	ID
1	Ingenieurbüro Kraft	Ingenieurbüro Kraft · Tulpenweg 2 c · 64319 Pfungstadt	IBK
▶ 3	SK ImmoSoft GmbH	Tulpenweg 2 c, 64319 Pfungstadt	SKI
4	Stephan Kraft	Stephan Kraft · Tulpenweg 2 c · 64319 Pfungstadt	SK
*			

Datensatz: 2 von 3 (Gefiltert)


Gültig ist immer die auf der Startseite von **DokuWork®** eingestellte Firma bzw. Abteilung.

Die Auswahl der Zieladresse kann wahlweise frei eingegeben werden oder man übernimmt sie aus dem jeweiligen Formular von **DokuWork®**, in dem man sich gerade befindet. Dazu gibt es neben den jeweiligen Anschriften ein Map Symbol . Verfügbar ist eine direkte Übernahme der Zieladresse aus den Kontakten, dem integrierten Telefonbuch und aus den Projekten.

Privat Geschäft Weitere Postanschrift

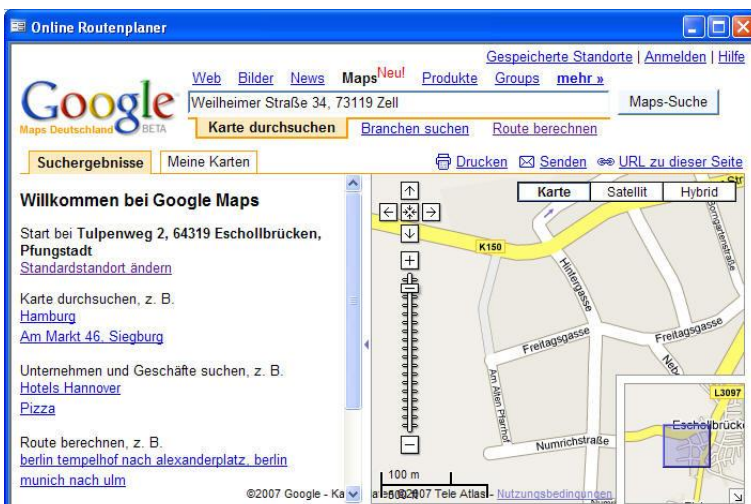
Straße :

Plz und Ort :

Land : 

Plz Postfach : Postfach :

Ein Klick auf das Map-Symbol öffnet den Routenplaner und übergibt die Zieladresse des ausgewählten Datensatzes.



Mit Klick auf den Button **Maps-Suche** navigieren Sie anschließend zur Zieladresse.


[Gespeicherte Standorte](#) | [Anmelden](#) | [Hilfe](#)
[Web](#) [Bilder](#) [News](#) [Maps](#) **Neu!** [Produkte](#) [Groups](#) [mehr »](#)
 Google Maps Deutschland BETA
 Weilheimer Straße 34, 73119 Zell Maps-Suche
[Karte durchsuchen](#) [Branchen suchen](#) [Route berechnen](#)
[Suchergebnisse](#) [Meine Karten](#) [Drucken](#) [Senden](#) [URL zu dieser Seite](#)

 Weilheimer Straße 34
 73119 Zell unter Aichelberg
[Als meinen Standardstandort festlegen](#)



Klicken Sie mit der rechten Maustaste in die Karte und Wählen Sie den Eintrag : **Route hierher**. Anschließend klicken Sie mit der rechten Maustaste in das Feld für die Starteingabe und fügen die Startadresse aus der Zwischenablage ein.

Online Routenplaner
[Gespeicherte Standorte](#) | [Anmelden](#) | [Hilfe](#)
[Web](#) [Bilder](#) [News](#) [Maps](#) **Neu!** [Produkte](#) [Groups](#) [mehr »](#)
 Google Maps Deutschland BETA
 Weilheimer Straße 34, 73119 Zell Maps-Suche
[Karte durchsuchen](#) [Branchen suchen](#) [Route berechnen](#)
[Suchergebnisse](#) [Meine Karten](#) [Drucken](#) [Senden](#) [URL zu dieser Seite](#)

 Weilheimer Straße 34
 73119 Zell unter Aichelberg
[Als meinen Standardstandort festlegen](#)

Adresse:
 Weilheimer Straße 34
 73119 Zell unter Aichelberg

Route berechnen: Hierher - [Von hier](#)
 Startadresse
 Los!

- Rückgängig
- Ausschneiden
- Kopieren
- Einfügen**
- Löschen
- Alles auswählen

Zum Abschluss der Operation klicken Sie dann noch auf den Button **Los**.

Das Ergebnis der Routenberechnung wird dargestellt und kann anschließend ausgedruckt oder weitergeleitet werden.

Online Routenplaner

Gespeicherte Standorte | Anmelden | Hilfe

Web Bilder News Maps **Neu!** Produkte Groups mehr »

Tulpenweg 2 c, 64319 Pfungstadt → Weilheimer Straße 34, 73119 Zell

Route berech

Karte durchsuchen Branchen suchen **Route berechnen**

Suchergebnisse Meine Karten

Drucken Senden URL zu dieser Seite

Neu! Ziehen Sie zum Ändern der Route an der blauen Linie.

Autobahnen vermeiden [Rückweg berechnen](#)

Von: Tulpenweg 2
64319 Pfungstadt [Bearbeiten](#)

Fahrt: 202 km – ca. 1 Stunde, 52 Minuten

1. Richtung **Südost** auf **Tulpenweg** 66 m
2. Nach **links** abbiegen, um auf **Tulpenweg** zu bleiben 0,1 km
3. Bei **Jahnstraße** **rechts** abbiegen 0,2 km
4. Bei **K149/Pfungstädter Straße** **rechts** abbiegen 0,3 km
5. **Scharf links** bei **Darmstädter Straße/L3097** Weiter auf L3097 0,9 km
6. Bei **B426** **links** abbiegen 0,4 km
7. **Rechts** halten auf **A67** Richtung **Manheim** 28,8 km
8. Weiter auf **A6** 31,6 km
9. Bei **Ausfahrt 31-Kreuz Walldorf** in **A5** Richtung **Basel/Karlsruhe** einfädeln 37,5 km
10. Bei **Ausfahrt 46-Dreieck Karlsruhe** in **A8** Richtung **München/Stuttgart/Pforzheim** einfädeln 100 km
11. Bei **Ausfahrt 58-Aichelberg** Richtung **Aichelberg/Bad Boll/Weilheim (Teck)** fahren 0,4 km
12. Bei **L1214** **links** abbiegen (Schilder nach **Göppingen/Bad Boll/Aichelberg**) Den Kreisverkehr passieren 1,5 km
13. Bei **K1421** **links** abbiegen 0,7 km
14. Bei **Weilheimer Straße** **rechts** abbiegen 0,1 km

Nach: Weilheimer Straße 34
73119 Zell unter Aichelberg [Bearbeiten](#)

Möchten Sie die Routenplanung an jemand anderen weitergeben, dann klicken Sie auf den Link [URL zu dieser Seite](#). Über die Zwischenablage fügen Sie den Link dann einfach in eine E-Mail ein und versenden sie an den gewünschten Kontakt, der die Routenberechnung erhalten soll.

Alternativ lässt sich die Wegbeschreibung auch direkt in eine Website einbinden.

Mit Hilfe der Satellitenansicht kann man sich ein Bild über die örtlichen Gegebenheiten der Zieladresse machen.

